

ACTUALIZACIÓN DEL PLAN DE DESARROLLO URBANO DE CENTRO DE POBLACIÓN DE PUERTO VALLARTA JALISCO

PLAN PARCIAL DE DESARROLLO URBANO DISTRITO URBANO 3









SIMBOLOGÍA

 PREDIO DE PROPIEDAD PÚBLICA

 CLAVE DE PREDIO

*FUENTE: INFORMACIÓN OFICIAL CATASTRALES Y PATRIMONIO

INFORMACIÓN COMPLEMENTARIA

-  LIMITE DE CENTRO DE POBLACIÓN
-  LIMITE DE AREA DE APLICACIÓN
-  LIMITE DE SUBDISTRITO
-  LIMITE DE COLONIAS
-  CURVAS DE NIVEL @ 5 MTS
-  TRAZA
-  AVENIDA DE LOS POETAS
-  AVENIDA MÉXICO

TENENCIA DEL SUELO PROPIEDAD PUBLICA **D3-02**



AGOSTO 2012

ESCALA: 1:20,000

H. AYUNTAMIENTO DE PUERTO VALLARTA, JALISCO DIRECCIÓN DE PLANEACIÓN URBANA

